





- LEGENDE
-  Limite de zone
 -  Emplacement réservé pour ouvrages publics ou installations d'intérêt général
 -  Emplacement réservé pour voie ou passages publics à réaliser ou élargir
 -  Emplacement réservé pour passages publics à créer ou à aménager



Ville de GRIMAUD

Plan Local d'Urbanisme

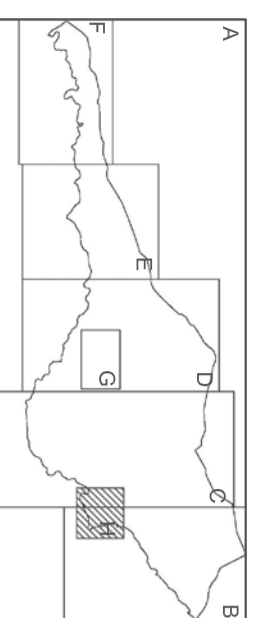


PLANCHE GRAPHIQUE 4/H
PORT GRIMAUD
1/2 000 è

PROCÉDURES	DATE APPROBATION DCM
Plan d'Occupation des Sols	7/01/1989
Modification POS n°1	30/03/2001
Modification POS n°2	16/07/2003
Révision simplifiée POS n°1	29/06/2004
Révision simplifiée POS n°2	27/09/2005
Plan Local d'Urbanisme	15/12/2008



Voir Détail Planche 4/H

Voir Détail Planche 4/H